

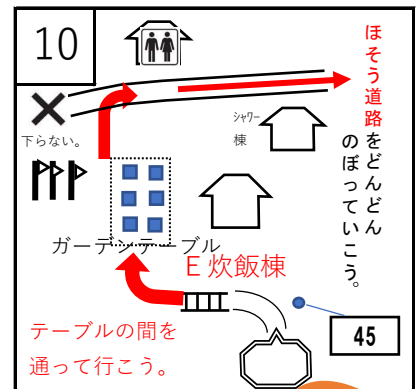
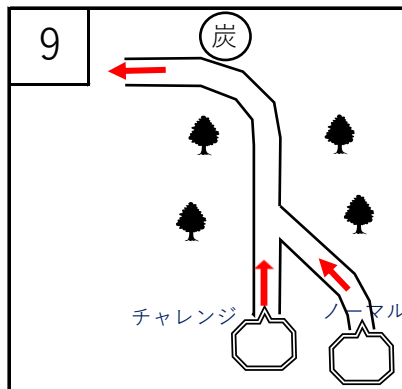
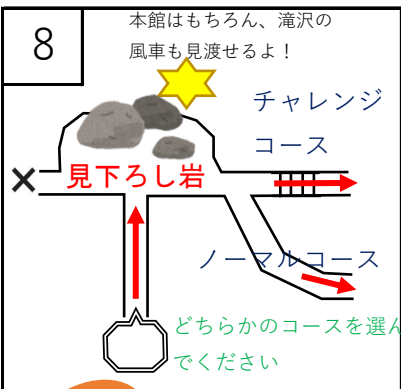
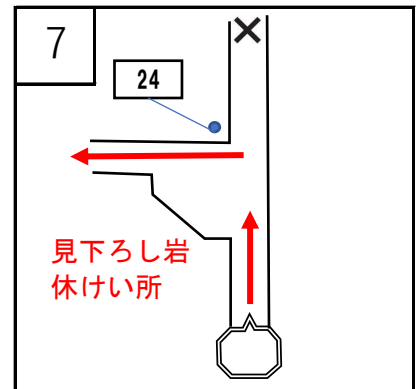
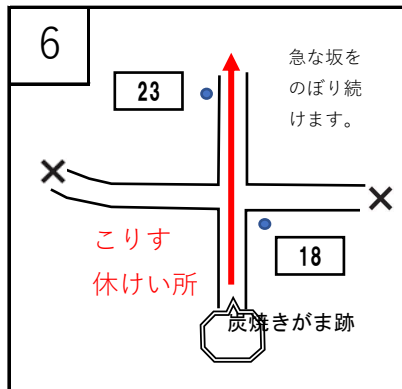
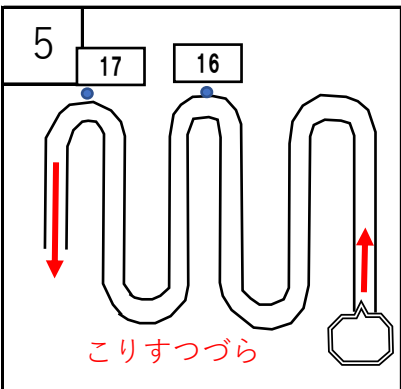
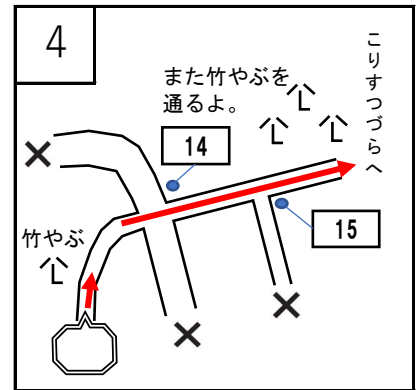
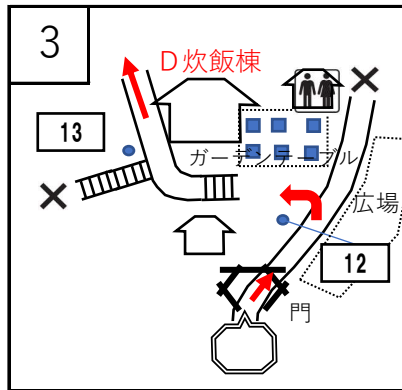
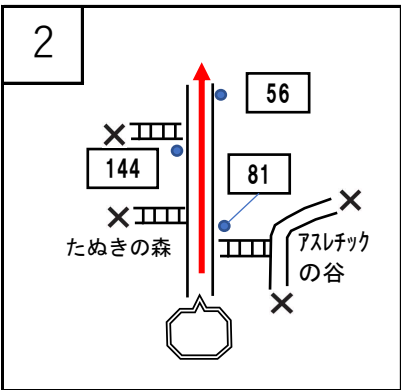
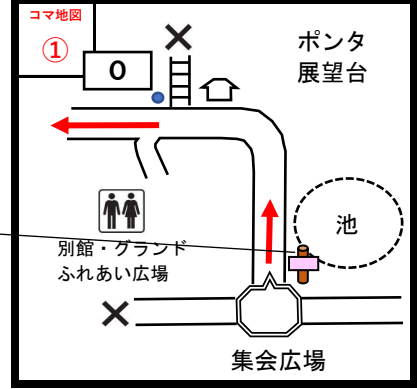
# ウォークラリー 3時間 霧山Bコース(反時計回り) 表

## 記号の見方

	立ち位置・向き		建物 宿泊棟、炊飯棟、小屋など		通行禁止		鉄塔
	道 (進む方向)		標識看板 38		駐車場		バス停
	橋 (沢は水がない場合も)		階段		ファイヤー場		トイレ

まずはスタート位置から、コマ地図1まで行こう。

コマ地図1のところには肌色(ピンク)の看板があるよ。



ここをおへそにくっつけて!

# ウォークラリー 3時間 霧山Bコース(反時計回り) うら

11

26

おそぶち口

25

ログハウス

(フェンスがあるよ)

26番を見落とさずに!

12

29

28

見晴台

13

34

霧山山頂へ

33

32

31

30

のぼって  
くたつて  
アップ  
ダウンの  
連続だよ。

14

35

200

霧山山頂

西側の山々、  
浜名湖が見  
えます!

晴れていれば  
富士山の  
山頂が!!

元の道をもどろう。

15

33

34

16

東側の絶景を楽しもう!

浦山  
展望台

55

17

ミニ沢  
ゴール

157

18

38

しばらく登って行って  
鉄塔を目指そう。

39

19

223

222

220

221

張り出し  
休けい所

のぼったり、くだつたり、しばらく道なりに歩こう。

20

東風台

ロープ

21

いなさ湖が見える  
かな?

東風台

22

どんどん  
下ろう!

42

ロープ

23

43

ほおじろ

さあ、いよいよ、山道  
から出るよ!

24

わんぱく山展望台から  
何か見えるかな!?

111

G炊飯棟

階段

ガーデン  
テーブル

106

ゴール

25

決められたゴールへ!

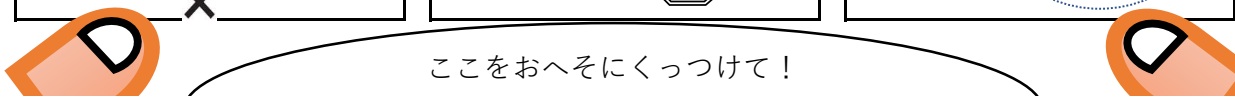
南広場

天体  
観測棟

きじばと

たな田あと

わんぱく山  
展望台



ここをおへそにくっつけて!